

Poświadczam, że niniejszy dokument został opracowany w wyniku prac geodezyjnych, których rezultaty zawiera operat techniczny pozytywnie zweryfikowany. Jednocześnie informuję, że jestem świadomy odpowiedzialności karnej za złożenie fałszywego oświadczenia.	
Identyfikator zgłoszenia pracy geodezyjnej:	PODGK.6640.2956.2022
Organ służby geodezyjnej, który otrzymał zgłoszenie:	Starosta Sieradzki
Wykonawca prac geodezyjnych:	<b>USŁUGI GEODEZYJNE</b> Tomasz Wika 98-273 Klonowa, ul. Słoneczna 3 NIP: 827-212-53-98 REGON: 100-630-436
Nr oraz data sporządzenia dokumentu zawierającego wynik pozytywnej weryfikacji:	PODGK.6640.2956.2022_1 z dnia 2023-01-26
Imię i nazwisko ora numer uprawnień zawodowych kierownika prac:	Mgr inż. Wiktor Kryżar geodeta uprawniony nr uprawnień 12406






Łączy arkusz 5-6

Łączy arkusz 5-6

Wykonawca: **USŁUGI GEODEZYJNE**  
Tomasz Wika  
98-273 Klonowa, ul. Słoneczna 3  
NIP: 827-212-53-98 REGON: 100-630-436

Legenda:

$\omega^m \omega^m \omega$  - żywopłot

 *proj. studnia rewizyjna k.s. DNI,2 m*  
 *proj. studnia rewizyjna k.s. DN0,425 m*  
 *granice działek ewidencyjnych*  
 *numery ewidencyjne działek objęte opracowaniem*  
 *granica terenu objętego opracowaniem*

POŚWIADCZAM ZA ZGODNOŚĆ  
Z ORYGINAŁEM AKTUALNEJ  
MAPY DC. PROJEKTOWYCH

mgr inż. Paweł Bobrowski  
/projektant/

arkusz 6-7